


JEU

LE PONT DE FER DE REYNÈS

PAYS D'ART ET D'HISTOIRE LES VALLEES CATALANES DU TECH ET DU TER



Deviens le mécanicien ou la mécanicienne de la ligne du chemin de fer entre les villes d'Elne et d'Arles-sur-Tech et affronte les difficultés qui t'empêcheront d'arriver à destination.










Tu viens d'arriver au sein de la Compagnie des chemins de fer et tu as comme mission de transporter des marchandises sur la ligne de train entre Elne i Arles-sur-Tech. Cette ligne, de plus de 34 kilomètres, a fonctionné jusqu'en 1972. D'Elne à Arles-sur-Tech, la Compagnie du Midi était l'entreprise gestionnaire de la ligne. D'Arles-sur-Tech à Saint-Laurent-de-Cerdans et à Prats-de-Mollo, ce service, effectué par un tramway (connu comme le train "charrette" parce qu'il était très lent), était assumé par la Compagnie des Pyrénées-Orientales.

Mais, ce ne sera pas une mission si facile!! Tu devras surmonter les EPREUVES qui se présenteront dans chaque gare pour pouvoir continuer ton trajet. **Ecris** la bonne réponse et **fais** une croix sur le nom de la gare. Tu trouveras les réponses derrière chaque fiche.

C'est parti!! TCHOUU-TCHOUU!

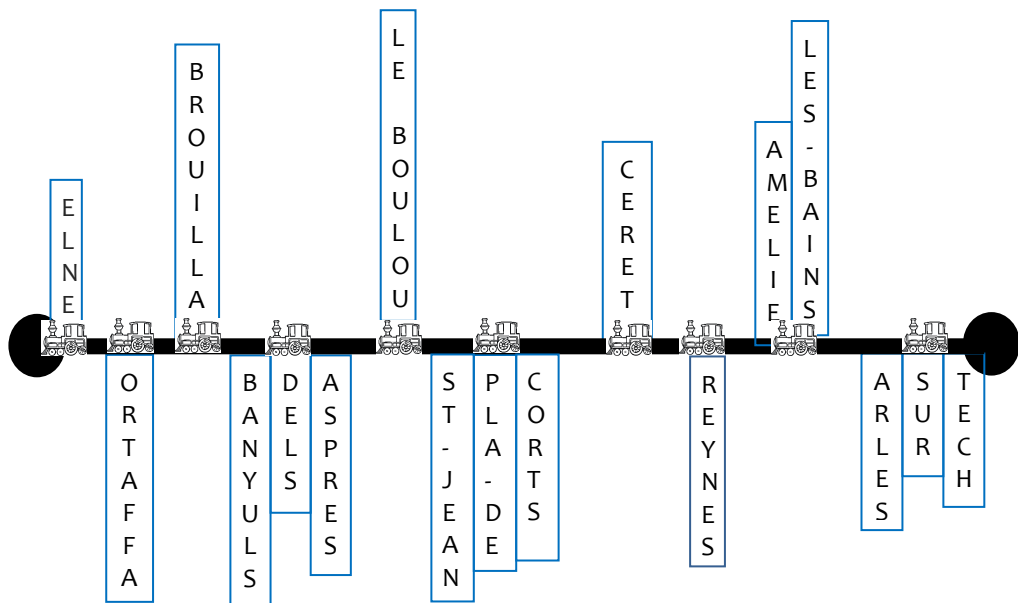
JUILLET - AOÛT 2016

Fiche de réponse (Note tes réponses dans les cases)

 ELNE	 ORTAFFA
 BROUILLA	 BOULOU
 SAINT-JEAN-PLA-DE-CORTS	 REYNES
 CERET	
 AMELIE-LES-BAINS	 ARLES-SUR-TECH



FICHE DU MECANICIEN DE LA COMPAGNIE DES CHEMINS DE FER DU MIDI

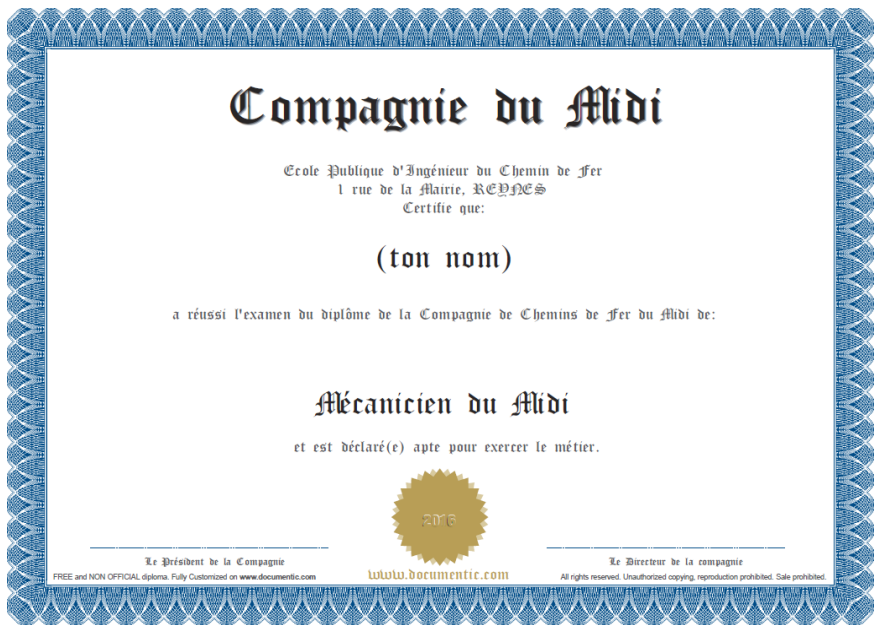


FELICITATIONS!! Tu es arrivé(e) à destination. Le chemin a été long, les épreuves dures, mais tu y es arrivé(e). Tu as gagné le titre de **Mécanicien du Midi**.

Si tu t'es amusé(e) en participant à ce jeu, envoie-nous une photo prise devant le pont à : contact@valleescatalanes.org avec ton adresse et nous t'enversons un livret-jeu "Les Petits Détectives".

Mais **n'oublie** pas d'aller visiter les autres ponts de Reynès!! Le **pont de pierre de la Riera Ample** qui se trouve à l'entrée du village, construit vers 1840 en même temps que la route qui mène à Amélie-les-Bains. Le **pont jaune**, construit en 2005, permet de traverser la rivière et de relier les différents hameaux qui forment Reynès. Découvre aussi les tunnels qui permettaient au train de traverser les montagnes, le parcours de la voie ferrée remplacée par une Voie Verte qui passe par le même **pont de fer**.

Fais-toi avec le plan du Pays d'Art et d'Histoire Les Vallées Catalanes ou **demande-le** auprès des offices du tourisme et des points d'information du territoire.



Ce livret-jeu vous a plu ?

Il y a aussi Les Petits Détectives du Patrimoine qui enquêtent à Amélie-les-Bains, Arles-sur-Tech, Camprodon, Maureillas, Le Perthus, Saint-Laurent-de-Cerdans, Création Catalane et Vilallonga de Ter. Les livrets-jeux sont disponibles dans les accueils touristiques des communes concernées et en téléchargement sur le site internet du Pays d'Art et d'Histoire Transfrontalier Les Vallées Catalanes du Tech et du Ter :

www.valleescatalanes.org.

Pays d'Art et d'Histoire : un label, un réseau

Les Vallées Catalanes du Tech et du Ter appartiennent au réseau national des Villes et Pays d'Art et d'Histoire. Le Ministère français de la Culture et de la Communication, Direction Générale des patrimoines, attribue l'appellation Villes et Pays d'Art et d'Histoire aux collectivités locales qui animent leur patrimoine.

Les Vallées Catalanes du Tech et du Ter sont le premier Pays d'Art et d'Histoire Transfrontalier du réseau national. Il est formé de 31 communes (24 communes catalanes françaises et 7 communes catalanes espagnoles).

Renseignements

Pays d'Art et d'Histoire Transfrontalier
Les Vallées Catalanes du Tech et du Ter
7 place du foiral
66230 Prats-de-Mollo-la-Preste
Courriel : contact@valleescatalanes.org
T. 0033 (0)4 68 83 99 49
www.valleescatalanes.org

